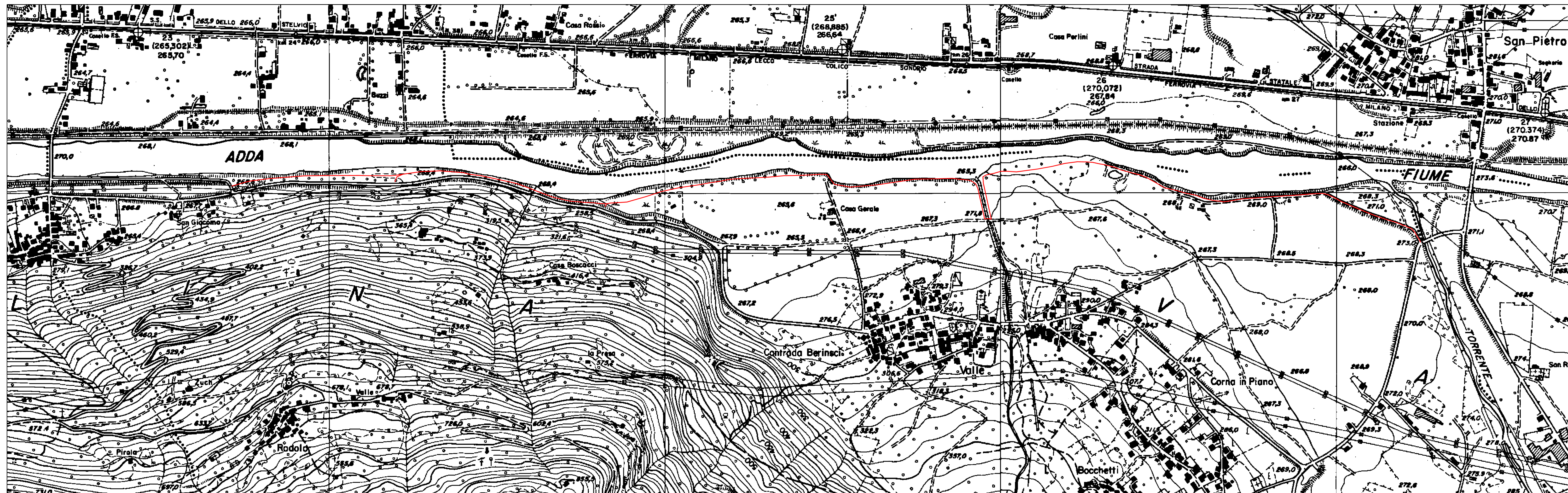



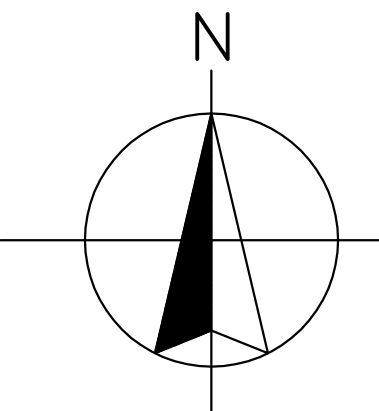
ESTRATTO DELLA CARTA TECNICA DELLA REGIONE LOMBARDIA


Carta Tecnica Regione Lombardia 10.000 Fogli C3b2 - C3C2 - Comune di Colorina - Rappresentazione in scala 1:5.000



LEGENDA

 Tracciato del Sentiero Valtellina da realizzare



Comune : COMUNE DI COLORINA PROVINCIA DI SONDRIO					
Committente :  Comunità Montana Valtellina di Sondrio					
Oggetto : Realizzazione di un nuovo tratto del sentiero Valtellina in comune di Colorina					
PROGETTO ESECUTIVO					
Titolo : ESTRATTO DELLA CARTA TECNICA REGIONE LOMBARDIA CTR 10000					
N. Elaborato : 3					
Progettista :  geom. Andrea Ioli <small>via della Porta 17/a - 23100 Torre di S. Maria - Sondrio tel./fax 0342/58465 - cell. 0347/100998 E-mail andrea.ioli@libero.it iscr. albo dei geometri di Sondrio n. 1251 isc. el. M.I. legge 7 Dicembre 1994, n. 818 n. S0001251077</small>					
Consulenza idrogeologica : dott. Michele Sceresini GEOLOGO <small>via Gorizia, 20 - 23100 Sondrio cell. 328513877 E-mail m.sceresini@iscali.it</small>					
Consulenza idraulica : dott. ing. Alberto Fioroni <small>via P. Raja 13 - 23100 Sondrio tel./fax 0342/510872 E-mail fioroni@montanambiente.com</small>					
Scala : 1:5000					
Tav. n. : 3/13					
N. pratica : 00707	N. doc. : 00707-PRE-DIS-ES-03-00				
File : 00707-PRE-DIS-ES-03-00.dwg	Data : Giugno 2009				
Revisione	Data	Descrizione	Disegnato	Controllato	Approvato
001	15/06/2009	Prima emissione	Andrea Ioli	Andrea Ioli	Andrea Ioli